


# Leden



.... přání do nového roku 2006 ....  
Novoročenka Okrašlovacího spolku se Trovi  
opravdu velice povedla.

P.F. 2006  
Okrašlovací spolek



Možná, časem, kříže zmizí  
jako všechny symboly.  
Když máš v srdci život ryzí,  
pak je svatě cokoli.


Opravený kříž otevírá svou náruč rostlíc  
pocitným i nebi. Citál vybírá  
k rasmýšlení. Vyjrasná stránka je  
dokonalá - hladí po duši.



# Lednové pranostiky

Tři králové (6.) mosty staví, nebo je boří.  
O svatém Erhartu (8.) zima zebe do nártu.  
Na svatého Marcela (16.) zima leze do těla.  
O svaté Anežce (21.) od kamen se nechce.  
Jasně slunko na Vincence (22.) k vinobraní  
chystá věnce.  
Na sv. Pavla (25.) pohoda - jistá je úroda.

*Čtení lidových pranostik o počasí, vyřešovaných  
na měsíční Okrašlovacího spolku, lidi probaví,  
potěší i poučí.*



*Lednová zima sníhá Jilové mrázem  
kruným - šleští, tu napadl sníh.*

Okrašlovací spolek v Jílovém u Prahy Masarykovo nám. 16, Jílové u Prahy

V Jílovém u Prahy 3.1. 2006

Rada města Jílové u Prahy

## Zápis o příspěvek na činnost spolku v roce 2006

V následujícím přehledu jsou potenciální aktivity spolku, které se uskuteční dle finančních možností. Za názvem akce je heslovitě obsah projektu.

**Altán dřevěný do parku za muzeem.** Po průklestu a údržbě další části parku (při které město odsouhlasilo svou účast) bychom zde chtěli umístit odpočívadlo pro návštěvníky. Stejně altány jsou k vidění v Hornopožárském lese, např. na Kněží hoře. Altán je technikou snadno přemístitelný, pro vandaly naopak dost těžký.

**Lavičky ke Svatováclavské kapli.** Protože kapli s úspěchem využívá Mě KIC a je navštěvována turisty jdoucími po naší značené trase Jílovské vyhlídky, chceme návštěvníkům zpříjemnit pobyt v hezkém a neprávem opomíjeném místě Jílového.

**Doplnění stromořadí na cestě k Radlíku.** Stará spojnice Jílového s Radlíkem vbrzku ožije díky plánované výstavbě rod. domů a jistě si zaslouží celkovou asanaci.

**Oprava výklenkové kapličky sv. Anny.** Kaple z r. 1716 je kulturní památkou, o kterou ale dotyčné orgány státní správy (v tomto případě středočeské pracoviště NPÚ) nepečují, protože mají stovky důležitějších objektů k opečovávání. Nicméně odborník zmíněného pracoviště místo s námi navštívil a doporučil kroky k zajištění „udržitelnosti“ kaple (ochrana proti erozi).

**Údržba turistické trasy Jílovské vyhlídky.** Protože trasa je již zakreslena v posledním vydání mapy KČT Benešovsko a dolní Posázaví (nejprodávanější edice turistických map) je nyní naší povinností obnovovat značení trasy a udržovat zastávková místa na cestě (opravy laviček, nátěry, apod.)

**Oprava výklenkové kapličky pod nádražím.** Chceme podpořit iniciativu několika lidí z Borku a zviditelnit dnes téměř zapomenutou kapličku, která stojí při původní cestě z nádraží na Žampach.

**Rozpočet výše uvedených akcí.** Finanční **spoluúčast** je uvedena v hodinách odpracovaných bezplatně členy našeho spolku a příznivci. Další naší spoluúčastí je částka do 5000 Kč, kterou průměrně ročně získáme z členských příspěvků a sponzorských darů.

	Kč	hodiny
Altán dřevěný	8 000	40
Lavičky 2 ks	5 000	20
Stromořadí k Radlíku 5-10 stromů	5 000	40
Kaplička sv. Anny	5 000	20
Trasa Jílovské vyhlídky	5 000	40
Kaplička pod nádražím	10 000	40
Náradí na terénní práce	2 000	
celkem	40 000	200

Mgr. Ivo Nevečeřal  
předseda



a Biologické fakulty Jihočeské univerzity v Českých Budějovicích. Dobrou spolupráci má Správa CHKO Blaník s Pedagogickou fakultou Univerzity Karlovy v Praze – na jaře loňského roku se uskutečnila tradiční exkurze pedagogů a studentů po CHKO Blaník v rámci výuky hydrobiologie (účast 25 osob). V zájmovém území je nyní řešena jedna diplomová práce zaměřená na faunistický průzkum obojživelníků. V roce 2005 byla navázána spolupráce s hnutím Brontosaurus, jehož členové se také podíleli brigádnicky na zajištění managementových opatření v CHKO Blaník.

V květnu 2005 byla pro veřejnost v prostorách Podblanického ekocentra ČSOP Vlašim a firmy Podblanicko a. s. instalována výstava „Agroenvironmentální programy ČR“. V souvislosti s akcemi pořádanými Správou CHKO Blaník byly odvysílány rozhlasové upoutávky ve formě rozhovorů s pracovníkem Správy (Rádio Blaník, ČRo 1). Během loňského roku byly připraveny a zveřejněny webové stránky Správy CHKO Blaník

Další informace o CHKO Blaník jsou přístupné na adrese

<http://www.blanik.ochranaprirody.cz>

Lubomír Hanel

## NOVĚ OKRÁŠLENÉ MÍSTO POD HALÍŘI NA JÍLOVSKU ANEB TIP NA JARNÍ VÝLET

Vzdušnou čarou necelé dva kilometry jihovýchodně od Jílového je kóta 399 m n. m. Halíře. Pod ní vede červená a zelená značka ze železniční stanice Jílové do Hornopožárského lesa. Přímou na značené cestě je popisované místo. Co se tu na podzim událo? Podívejte se s námi nejdříve do kroniky zdejšího okrašlovacího spolku, která je (většinou pečlivě) vedena od roku 1892! Píše se zde:

„Památná sobotní akce 8. října 2005 proběhla na cestě pod Halíři u křížku. Dvanáct členů i nečlenů spolku nasázelo 15 vzrostlých lip, řízkovanců památných stromů z Hojsovy Stráže a Jetenovic v Pošumaví. První pracovali té soboty od sedmi hodin, poslední odcházeli ve 14 hodin. Těm, kterým to nestačilo, přišli ještě v neděli dopoledne. Svítalo k tomu slunce babího léta, byl požehnaný den (dny). Úspěšné spolkové megaakci předcházely ještě desítky hodin práce jednotlivců od června t. r., kdy jsme dostali z Fondu ŽP Středočeského kraje oznámení, že náš grantový projekt (byť s okleštěným rozpočtem) byl přijat. Shánělo se a upravovalo dřevo na podpěry ke stromům, dělala se lavička na vyhlídku, telefonovalo se na všechny strany pro laciné stromy, sehnat

bagr, hnůj apod. Poslední telefonáty týden předem směřovaly již výhradně do dendrologické zahrady Výzkumného ústavu Silva Tarouccy pro krajinu a okrasné zahradnictví v Průhoncích, aby v den „D“ byly čtyřmetroví řízkovanci památných lip z Pošumaví připraveny k transportu.“

Ale všechna ta práce mnoha lidí již není a nikdy nebude. Zůstal tu kříž, lípy, lavička, to vše v krásné krajině. Kdo z účastníků si chce přivlastňovat zásluhy, může. Ponese jejich sladké břemeno. Jak známo, sladké v ústech někdy ztrpkne, zhořkne. A tak nenesu nic, z lavičky pod křížkem zírám do ticha zapadajícího slunce. Chvilky života, kdy „já“ není (švitoření mysli ustalo), jsou nejvyšší odměnou. Jak bylo řečeno před dvěma tisíciletími: „Kdo život ztratí pro Mne, nalezne jej.“

Tolik kronika. Ta soudobá (od roku 1999) je komukoliv k dispozici v jílovském muzeu. Místo, o kterém byla řeč, je nyní natolik pěkné a nové, že stojí za návštěvu každému, kdo má rád Jílovsko. Nové jsou tu nejen lípy a lavička, ale i stará boží muka. Paradox musíme vysvětlit. Žulový podstavec (na kterém býval křížek) jsme před rokem objevili asi 200 m odtud v akátovém chroští u trati. Vedla tudy cesta, kterou socialistické

<sup>1)</sup> Ve zmiňném VÚ vymysleli zajímavý projekt řízkování památných starých lip. Několikaleté stromky pak ústav posílá zpátky do české krajiny pomocí bohatých spolků našeho typu.

Okrašlovací spolek v Jílovém u Prahy  
Masarykovo nám. 16

Číslo města Jílové u Prahy

číslo: Městský park za muzeem

Vážení,  
před pěti léty naše občanské sdružení začalo v parku za muzeem sekat kopřivy u rybníka. Za dva roky zde vznikl (obnovil se) trávník, který je dnes péčí města (díky ochotě p. Zimy a jeho pracovníků) udržován. Tím se cca zdvojnásobila udržovaná plocha. Stále však je to asi polovina původně založeného parku. V té neudržované části je vysazena řada celkem cenných parkových dřevin, které zarůstají náletem a různě „vlčí“. Rádi bychom se podíleli na realizaci původního rozměru parku (bez letního kina, které tu mělo být) např. tím, že bychom vymýtili některé náletové dřeviny, udělali udržovací řez okrasných dřevin, sbírali pneumatiky apod. nepořádek. To by ale nemělo smysl, pokud by to byla jen naše iniciativa, bez zájmu vedení města. Zájem města by se musel projevit v následném sekání a udržování nově upravených ploch, protože na to již práce dobrovolníků nestačí. Někde v tomto zvětšeném parku bychom chtěli umístit altán (masivní protivandalská konstrukce jako u altánů na Kněží hoře, pod Vlčí roklí a jinde v lesích ČR). Prosíme Vás tedy o odpověď, jaký je názor města na budoucnost parku za muzeem.

Okrašlovací spolky během své bezmála stoleté historie (1860-1950) vždy pracovaly jako dobrovolný „výkonný orgán“ obce při ochraně a údržbě životního prostředí. V Jílovém např. místní okrašlovací spolek změnil původní močál v dnešní dolní polovinu náměstí (kolem r. 1900), v okolí města na vyhlídkových místech osadil 30 ks laviček (kolem r. 1930), vybudoval několik městských laviček apod. V čele spolku byla vždy řada radních. Rádi bychom, aby alespoň čelní představitelé města vnímali, že jsme vedle dobrovolných hasičů asi jediný spolek, který tu není jenom pro zábavu svých členů (jak je tomu např. u všech sportovních spolků), ale ku pomoci městu (regionu). Proto si není moudré posuzovat výši dotací pro spolky jen podle množství členů.

Okrašlovací spolek v Jílovém u Prahy Vám děkuje za dosavadní podporu, za odpověď co se děje v parku a těší se na další spolupráci. S pozdravem

Ivo Nevečeral  
předseda





za 5 minut na rozcestí pod Haliří, na červené a zelené turistické značce. Rozhlédněte se: Určitě uvidíte dřevěné odpočívadlo a od něj spatříte velkou dřevěnou vývěsku. Popojděte k ní a jste u další turistické atrakce zde. Nový portál staré štoly na zlato v nejvýhodnějším výběžku „zlatých hor jílovských“. Na vývěsce se dočtete, že štola snad bude zpřístupněna pro veřejnost v letošním roce. O zviditelnění památek po tisícileté historii hlubinné těžby zlata na Jílovsku se stará zdejší Regionální muzeum. Až si vše prohlédnete, turistické značky vás dovedou (směr žel. st. Jílové) za pár minut k naší lavičce a „nové“ vyhlídce. A kdyby vám to ještě nestačilo (pojedete-li na kole, určitě to bude málo), dejte se z nádraží po žluté turistické značce směr Studené. Po půl hodině jste na supervyhliďce, odkud je vidět přes údolí Sázavy asi 30 km na jih

k Benešovu. Je tu také lavička a křížky dokonce dva, zkrátka oblíbený model zkrášených míst v krajině Jílovska – scénář matka příroda, režie zdejší okrašlovací spolek. Až se nabažíte vyhlížení, stačí sejít z kopce ještě něco přes kilometr a jste u štoly sv. Josefa (přístupná od dubna do října, so, ne, svátky, jinak na objednávku předem v jílovském muzeu) a u nejvyššího kamenného železničního viaduktu ve střední Evropě (41 m) přes rokli Kocour. Odtud z kopečka, co by kamenem dohodil, je Sázava na Žampachu. Pokud byste dál již nedošli, je tu hospoda, dokonce i hotel, který vám a hlavně vaší peněženke ulehčí. Z nejdolnějšího Posázaví vás zdraví Okrašlovací spolek v Jílovém u Prahy – občanské sdružení pro ochranu přírody, krajiny a lidské morálky.

Ivo Nevečeřal (foto: autor)

Bylo určeno v příloze časopisu „Pod Bláníkem“  
ročník č. 1/2006


DO TOHOTO ČÍSLA POD BLÁNÍKEM PŘÍSPĚLI

- RNDr. Luboš Beran, PhD., Křivenice 58, 277 03 Horní Počaply (lubos.beran@schkocr.cz)  
Ing. Karel Kříž, Podblanické ekocentrum ČSOP, Pláteníkova 264, 258 01 Vlašim (karel@csop.cz)  
Milan Štědra, Anenská 171, 285 06 Sázava nad Sázavou (mstedra@iol.cz)  
Ing. Pavel Pešout, Podblanické ekocentrum ČSOP, Pláteníkova 264, 258 01 Vlašim (pavel.pesout@csop.cz)  
Mgr. Radovan Čáder, Muzeum Podblanicka, Zámek 1, 258 01 Vlašim (muzeum-vlasim@iol.cz)  
Slávka Rýdlová, Bezručova 1257, 256 01 Benešov  
PhDr. František Procházka, Mánesova 41, 120 00 Praha 2 (frantisek.prochazka@exprit.cz)  
PhDr. Jindřich Nusek, Muzeum Podblanicka, Zámek 1, 258 01 Vlašim (muzeum-vlasim@iol.cz)  
Ing. Tomáš Just, Agentura ochrany přírody a krajiny ČR, středisko Praha, U Šalamounky 41, 158 00 Praha 5 (tomas\_just@nature.cz)  
Petr Zapletal, Buchov 3, 257 01 Postupice (buchov@centrum.cz)  
Radko Bílek, Blanická 1299, 258 01 Vlašim  
Doc. RNDr. Lubomír Hanel, CSc., Správa CHKO Bláník, 257 06 Louňovice pod Bláníkem 8 (blanik@schkocr.cz)  
Mgr. Ivo Nevečeřal, Okrašlovací spolek v Jílovém u Prahy, Masarykovo náměstí 16, 254 01 Jílové u Prahy (okraslovacispolek@ic.cz)

# Únor



Ladovská zima  
naš letos navštívila  
k velké radosti dětí  
a pramále silničáři.  
V ledna napadlo  
půl metru sněhu  
a v únoru se ještě  
drží.  
Je to moc  
dobře.  
Příroda si  
pod sněhovou  
perinou odpo-  
čine a hlavně,  
bude dostatek  
vody.







Velké množství sněhu nedovoluje venku, kromě sportu, nic dělat. Aktividy členů OS se tak omezují na práci pod stíechou.

Výsledkem katrné činnosti může být např. článek

Oly Šmída o „urbanizační plísni“ uveřejněný v Jišovských novinách. 2. března nás čteč uspořádání Valné hromady a to předstává hodně práce pro organizátory, protokolárku, kronikářku a jiné. Těšíme se na setkání.

## Krátce z města a našeho regionu

### Vedlejší účinek

Stejně jako úspěch bývá provázen i negativními vedlejšími účinky, mohou se některé důsledky prohry projevit pozitivně. Po prohrané Bělohorské bitvě Praha přestala být hlavním městem státu, méně se tu stavělo i bouralo než v metropolích a nový sloh se organicky propojil s dědictvím středověku. Díky tomu je dnes Praha jedním z nejhezčích měst světa. Myslím, že podobná šance se dnes naskytla Jilovsku invazí trasy dálnice do územního plánu. Díky stavebním uzávěrám a související nejistotě developerů byla tato půvabná krajina uchráněna jistého typu zástavby, přezdívaného „urbanizační plíseň“. Cestou ku Praze není o její příklady nouze, a co teprve když odbočíte na vedlejší cesty!

Líbí se mi novostavby na jilovském náměstí, které jeho prostor dotvořily. Líbí se mi dostavba pivovaru, líbí se mi, jak si lidé citlivě upravují staré domy a staví nové, které polohou i provedením respektují genia loci. A líbí se mi chaty ze dřeva a kamene tonoucí v zeleni. Jsou živým pokračováním toho, čím kdysi byla lidová architektura. Je potěšitelné, že podnětu k jejich ochraně se již dostává i z odborných kruhů.

Zachování autentických proporcí těchto chat je ostatně také mimo jiné vedlejším účinkem stavebních uzávěr. Tento stav může trvat asi ještě příštích 10 až 15 let. Další osud krajiny ovlivní hodnotový žebříček generace, která mezitím dospěje.



Urbanizační plíseň na okraji přírodního parku Střed Čech

Mimo oblast stavebních uzávěr doufejme stavební úřad zajistí, že budoucí stavebníci budou respektovat ducha a měřítko tohoto malebného koutu Dolního Posázaví, a nebudou ho kontaminovat urbanizační plísní.

O. Šmíd

### Vedlejší účinek

Stejně jako úspěch bývá provázen i negativními vedlejšími účinky, mohou se některé důsledky prohry projevit pozitivně. Po prohrané Bělohorské bitvě Praha přestala být hlavním městem státu, méně se tu stavělo i bouralo než v metropolích a nový sloh se organicky propojil s dědictvím středověku. Díky tomu je dnes Praha jedním z nejhezčích měst světa. Myslím, že podobná šance se dnes naskytla Jilovsku invazí trasy dálnice do územního plánu. Díky stavebním uzávěrám a související nejistotě developerů byla tato půvabná krajina uchráněna jistého typu zástavby, přezdívaného „urbanizační plíseň“. Cestou ku Praze není o její příklady nouze, a co teprve když odbočíte na vedlejší cesty!

Líbí se mi novostavby na jilovském náměstí, které jeho prostor dotvořily. Líbí se mi dostavba pivovaru, líbí se mi, jak si lidé citlivě upravují staré domy a staví nové, které polohou i provedením respektují genia loci. A líbí se mi chaty ze dřeva a kamene tonoucí v zeleni. Jsou živým pokračováním toho, čím kdysi byla lidová architektura. Je potěšitelné, že podnětu k jejich ochraně se již dostává i z odborných kruhů.

Zachování autentických proporcí těchto chat je ostatně také mimo jiné vedlejším účinkem stavebních uzávěr. Tento stav může trvat asi ještě příštích 10 až 15 let. Další osud krajiny ovlivní hodnotový žebříček generace, která mezitím dospěje. Mimo oblast stavebních uzávěr doufejme stavební úřad zajistí, že budoucí stavebníci budou respektovat ducha a měřítko tohoto malebného koutu Dolního Posázaví, a nebudou ho kontaminovat urbanizační plísní.

O. Šmíd

obrázek: urbanizační plíseň na okraji přírodního parku Střed Čech





## Únorové pranostiky

Na hromnice (2.) musí skřivan vrznout, i kdyby měl zmrznout.

Na svatého Blažeje (3.) slunce ještě nehřeje.

O svaté Veronice (4) bývá ještě sanice.

Svatá Agáta (5.) bývá na sních bohatá.

Na svatou Dorotu (6.) rádo teče do botů.

Svatá Apolena (9.) bývá v mlze zahalena

O svaté Scholastice (10.) navleč si rukavice.

O svatém Řehoři (13.) mrazy nás ještě moří.

Svatý Valentýnek (14.) - jara tatínek.

O svaté Juliáně (16.) připrav vůz a schovej sáně.

Na svatého Polykarpa (23.) bývá sněhu plná škarpa.

Svatý Matěj (24.) zimu tratí; když netratí, obohatí.

Je-li mráz na svatého Gabriele (27.) bývají žně veselé

**Dobrá zpráva:**

**V únoru začíná předjaří !!**

**Valná hromada Okrašlovacího spolku**  
se bude konat ve čtvrtek 2. března 2006 v 18 hodin  
v historické síni Regionálního muzea v Jílovém.  
Vítáni jsou i noví zájemci o členství!

# Března




Března - za kamna alezem!

Šelos to platí v míře rchovaté. Imk  
nie jisté leži, ale slunce už má sílu a se  
vzduchu je cítit předjaří. Okrašlovací spolek  
se začíná připravovat k nové činnosti.

Dne 2. března jsme uspořádali v muzeu  
valnou hromadu, na které jsme rekapitulo-  
vali činnost v roce 2005 a pohovořili  
o úkolech roku 2006.


29.3. byla v muzeu schůze výboru OS a by-  
ly předány úkoly jednotlivým skupinám.



v posledním  
březnovém  
společném  
šmídovci  
uklidili  
kapli a  
okolí.

Je vidět,  
jak sněhu  
ubývá.





Kaple káři v jarním slunci  
a kamě kolem ní ráno  
vykukoval z pod sněhové  
průkrasou.  
V Jilovských novinách č. 3  
vyšel článek O. Šmída o  
odpadech s názvem  
"Zboží zvané smetí". Toto  
klima je celosvětově silice  
malé hane a z údajů je  
jasné, že máme v recykla  
a kompostování co dohléd.  
Vědyt u nás jsou 3/4 odpadu  
na skládky, t.j. nepřevládá řešení.

## Příroda kolem nás

JN 3/06

### Zboží zvané smetí

Smetí se stalo mediální hvězdou. Celostátně kvůli jeho pašování z Německa a Rakouska, v Jilově navíc kvůli problémům s místní skládkou. Něco napoví statistika nakládání s komunálním odpadem v %:

Stát	Skládka	Spalovna	Recyklace a kompostování
ČR	72	14	14
Německo	20	23	57
Rakousko	30	11	59

Zdroj: Eurostat

Je jasné, že pro neviditelnou ruku trhu je rozdíl v ceně za převzetí německého a českého smetí stejně atraktivní, jako byl svého času rozdíl v ceně motorové a topné nafty. Žadostí českých spaloven o povolení dovozu odpadu z Německa (Malesice žádají o 80 tisíc tun) a plány na stavbu dalších spaloven, ač stávající jedou na 70%, jsou toho důkazem.

Je proto dobře, že vedení města Jilového odmítlo prodej skládky soukromé firmě, jak uvádí místostarosta Ing. Musil v minulém čísle Jilovských novin. Vyše uvedená statistika dává tušit, že i v Česku se časem procentuální poměr v nakládání s odpadem přiblíží sousedům. Recyklační technologie přinesou i nové pracovní příležitosti, pokud nás do té doby neviditelná ruka trhu nepřemění v popelnicí Evropy.



O. Šmíd

## Valná hromada Okrašlovacího spolku v Jilově konaná v regionálním muzeu dne 2. března 2006

Valné hromady se zúčastnilo 17 členů včetně pěti zde nově přijatých. Zprávu o činnosti Okrašlovacího spolku v roce 2005 přednesl Ota Šmíd (v příloze).

Zprávu o hospodaření v roce 2005 přednesl Jaromír Košťák, který od přítomných též vybral členské příspěvky na rok 2006.

Obě zprávy byly odsouhlaseny. Předseda, oba jednatele i hospodář byli potvrzeni a nově byl zvolen místopředsedou Jiří Macák.

Pavla Ročárková, která pečuje o stromy, jež jsme předloni vysadili u dětského hřiště na sídlišti, nabídla spolupráci s dětským sdružením Permoniček. Dohodnuta výstava dětských kreseb ve Svatováclavské kapli v Lázních (průběžně obměňovaná). Ivo Nevečeřal přednesl návrh činnosti Okrašlovacího spolku v roce 2006.

Návrh vyvolal rozsáhlou debatu, z níž vyplynula dohoda o rozdělení hlavních rolí v jednotlivých akcích:

- Altán, roubený, vandalovzdorný (trotelfest), alternativní umístění: sv. Anna, U obrázku, Skalka. Kontakt s výrobcem - Ivo.
- Vrstečnicová cesta od štoly sv. Josefa do Borku: nástupní taras - Ivo a David z Krajiny 2000, značkování - Ota.
- Kaple sv. Anny, konzervace, úprava výklenku, obrázek (vkusný ale neprodejný): koordinace Ivo.
- Kaple pod nádražím: havarijní větve - František, rekonstrukce Košťákovi a Jiří Macák, spolupráce z Borku: Ing Benda, pí Bartůňková kontakt na zedníka, bobrovky atd.
- Okružní trasa Jilovské vyhlídky: údržba panelů, oprava značení, průklest vegetace (opakovaně) - Šmídovi.
- Probírka náletových stromů v parku za muzeem: Ivo, pí Musilová.
- Sekání trávníku u Lázní a úklid kaple (opakovaně) - Šmídovi
- Prořezání a spalení větví tamtéž - všichni, svolá Ivo.
- Ošetřování lokalit, které Okrašlovací spolek v dřívějších letech zušlechtil:
  - Vyhlídka pod Halíři - Ivo
  - Vyhlídka Skalka - Šmídovi
  - Vyhlídka U dvou křížů - Tomáš Loučka
  - Vyhlídka nad Vraži - Košťákovi
  - Stromy u Pepře - Jiří Macák
  - Boží skála - František

Další dobrovolníci, kteří mají o kteroukoli akci zájem, kontaktují výše jmenované s nabídkou spolupráce a neotřelých nápadů.

Zapsali a za nechtěné nepřesnosti se omlouvají Šmídovi.



Prateční listina z valné hromady  
Okrašlovacího spolku v Jilově u  
Kované dne 2. března 2006 v matek

Jméno:

Smícl  
Kobler

MARÁK JAR

MATIASOVITSOVÁ

MARIE KOŠŤÁKOVÁ

Jankovská kaple

Anežka Smídová

Jankovská Tom

Štefánka Jan

Konečný  
Konečná

JTROSOVÁ

MUSILOVÁ

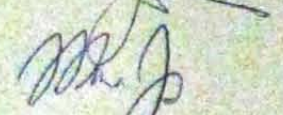

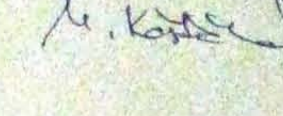
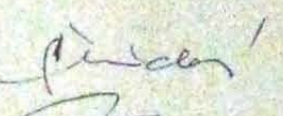

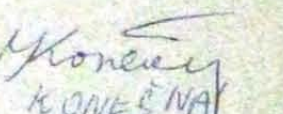
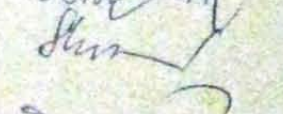
Loučková Tomáš


Paula Ročárková

Nevečeřalová Lenka

Nevečeřalová Ivo

podpis:





telefon:

605 786 72

777 777 88

233 333 55

241 950 41

602 380 66

261 226 60

721 231 888

24 1950 112

605 271 46

777 777 88

241 950 10

728 481 912

775 975 60

732 33 46

## Činnost okrašlovacího spolku v roce 2005

Únor:

2.2. se konala valná hromada.

23.2. v souvislosti s odchodem paní Krátké do Prahy jsme jí předali v upomínku plastiku z hutního skla. Jmenovaná léta pravidelně turistické trasy zbavovala odpadků.

Březen:

Ze zaniklé cesty u trati byl přemístěn žulový podstavec Božích muk k turistické cestě Borek- Halíře (Turyň) a proveden průklesť okolní zeleně.

K polním cestám v okolí Jilového bylo přesazeno 16 náletových javorů.

Duben:

2.4. průklesť a úklid okolí kaple sv. Václava v Lázních společně se sdružením KRAJINA 2000

9.4. osazení a vyspárování žulového podstavce Božích muk

16. 4. V rámci akce „Uklidme svět“ ve spolupráci s odborem p. Zimy posbírána v turisticky významných lokalitách v okolí Jilového 4 auta odpadků.

Květen:

Společně se sdružením KRAJINA 2000 byla obnovována vrstevnicová cesta od štoly sv. Josefa do Borku.

Kovářům zadána zakázka na kovaný kříž pro Boží muka a sepsána žádost na středočeský kraj o grant na stromy podél cesty Borek- Halíře.

Červen:

Přípevnění nového kříže na podstavec, shánění stromů

Průklesť cesty „Jilovské vyhlídky“ a oprava značek

Úklid kaple v Lázních před pořadem o V a W a sekání trávy tamtéž.

Červenec:

Vyhlobení jam na stromy podél cesty Borek- Halíře. Zadání mříží do oken kaple.

V muzeu seminář o poddolovaném území pod trasou dálnice (společně se sdružením KRAJINA 2000, hlavní referát RNDr. Morávek)

Srpen:

Zakoupení elektrické rotační sekačky, posečení trávy a plevelu u kaple v Lázních (opakuje se pravidelně) Úklid kaple a veřejné čtení členů Okrašlovacího spolku v kapli

Průklesť cesty „Jilovské vyhlídky“, úklid odpadků a oprava značek

Září:

Příprava kůlů a pomocného materiálu pro výsadbu stromů. Osazení mříží v oknech kaple a její úklid před svátkem sv. Václava- (28.9. podvečer s farářem Polínským)

Říjen:

Osazení lavičky u Božích muk a výsadba aleje 15 lip z výzkumného ústavu Sylva- Tarouca v Průhonících. Jsou to řízkovanci z památných stromů, každá má atest.

Jilovští dobrovolní hasiči je zalili 3000 l vody. Osazen kříž v oválném okně kaple

Listopad:

Slavnostní otevření vyhlídky u Božích muk při cestě Borek- Halíře, spojené s prohlídkou štoly v Halířích a „obětních“ kamenů v Požárském lese

Prosinec:

Výlet na Gryblu - přírodní rezervace a hradiště.

Kácení soušky u kaple v Lázních, zdobení kaple, schůzka v muzeu, novoročenka.



Občasník Okrašlovacího spolku v Jílovém u Prahy

Asi po dvou letech je tu zas občasník. Jak bylo řečeno (i napsáno) někdy v začátcích našeho občasníku "může ho vydávat kdykoli, kterýkoli člen spolku, chce-li něco sdělit všem (členům)." Teď vznikl z potřeby předsedy doplnit něco, co zapomněl nebo zvorál na valné hromadě (dále v textu VH) OS 2.3. 2006.

V příloženém zápisu chybí (nikoli zapomětlivostí zapisovatele) informace o spolkových www stránkách, které spolu s vývěskou na náměstí by měly být hlavním informačním zdrojem pro členy spolku a další zájemce. Hledejte [www.okraslovacispolek.ic.cz](http://www.okraslovacispolek.ic.cz)

Stránky spravuje místopředseda Jirka (dávejte mu podněty, co vylepšit), o vývěsku pečuje jednatel Ota (žádné podněty mu nedávejte, má jich až, až).

Omluvy: 1) Věrnému členu spolku J. Tošovskému, že administrativním nedopatřením nedostal pozvánku na VH. Protože zatím není jasnovidný, tak se nezúčastnil, je řádně omluven a dodatečně o všem informován.

2) Všem těm, kteří v roce 2005 udělali něco pro krajinu Jílovska a nikdo je moc nepochválil. Ale tím bych se netrápil, protože v rámci kosmické Jednoty nemůže být nikdy nic zapomenuto ani ztraceno. Každý svého štěstí strůjcem. Nedávno jsem slyšel z úst jednoho člověka: „Kolik dám, tolik mám.“ Takové věci se z TV zpráv člověk nedozví. Toto je zpráva z prostého, opravdového života, ve kterém se žádné senzace pro kamery nekonají. Je tu jen jednoduchá krása a také spousta práce.

Nezapomeňme, vážení, že v preambuli našich stanov (registrovaných na ministerstvu vnitra) se uvádíme jako občanské sdružení pro ochranu přírody, krajiny a lidské morálky. Netřeba rozvádět, co z těch tří hodnot si zaslouží prioritní ochranu. A také jako jediná z těch tří, je plně v naší moci. Přiznejme si, že často je snadnější čistit krajinu, než vlastní chlív. Takže začněme klidně pod širým nebem, ale kéž tam neskončíme. Tam, kde nás nikdo nevidí, nám ani nikdo moc nepomůže, tady musí každý sám (nemusí, je tu svoboda, ale nikdo Vás nezbaví odpovědnosti za Vaše jednání či nejednání). Potěchou může být, že jsme na tom všichni stejně. „Sami sobě buďte světlem, sami sobě útočištěm.“


Nezlobte se, pokud to nebylo úplně oddychové čtení, ale co na srdci, to na jazyku. Určitě nechoť nikomu radit. Povídám to především sobě, mě se tak žít, líbí. Mějte se hezky, okrašlujte se.

Jirka

# Duben



4. dubna byla porada výboru OS. Téma - park za muzeem. Byl dohodnut jeho úklid a shrabání suché trávy. V parku je velká skupina lisů, které kdysi kdosi, jako malé sarenice, zakopal hlínou a zapomněl na ně. Dnes jsou to třímetrové stromy, nahloučene na sebe, kterým líbné sousedství čím dál méně vyhovuje. Ivo dostal dobrý nápad, že bychom jich, alespoň část, mohli přesadit na jiné, vhodnější místo.




Úklid parku za muzeem.

Ivo vstáň, nebo tě pohrabeme!




Ivo se má rádost nad hájnou úctou členů OS.





*Zápas  
se suchou  
trávou  
v parku  
za muzeem.  
Vypadá to,  
že je tráva  
v přímě, ale hromady*

*shrabané trávy u nohou při kostěhové a jmg  
Muričové svědčí o opátku. Hezké je, že se dokáží  
při kostěhové práci namáharé práci ještě  
míle usmívat. Smad me na leuicého Jra?*



*Velikonoční svátky  
pro členy OS  
znamenají -  
po zimním období  
uklidit kapli ve  
Svatováclavské láz-  
ních, svátečně ji  
vyzdobit a se všemi  
ostatními lidmi se  
lišit z nadcházejícího  
jara.*



Valná hromada Okrašlovacího spolku v Jílovém

Valná hromada konaná dne 2. března 2006 v Regionálním muzeu se zúčastnilo 17 členů včetně pěti zde nově přijatých. Ve zprávě o činnosti Okrašlovacího spolku v roce 2005 jsem uvedl, že jsem loni přispěl k tomu, aby Jílovsko ukazovalo náležitě vlnější tvář. Něco z toho zde bylo publikováno v zpravě si zájemci mohou přečíst na vývěsce v horní části kostěhové. Zprávu o hospodaření v roce 2005 přednesl Jan Košťák, který od přítomných též vybral členské příspěvky na rok 2006.

Obě zprávy byly odsouhlaseny. Předseda, oba jednatele a členové byli potvrzeni ve svých funkcích. Nově byl zvolen předsedou Jiří Macák

Paola Ročárková, která pečuje o stromy, jež jsme předloni vysadili v dětského hřiště na sídlišti, nabídla spolupráci s dětským sdružením Permoniček. Byla dohodnuta výstava dětských kreseb ve Svatováclavské kapli v Lázních (průběžně připravovaná). Ivo Nevečeřal přednesl návrh činnosti Okrašlovacího spolku v roce 2006. Návrh vyvolal rozsáhlou debatu, ze které vyplynula dohoda o rozdělení hlavních rolí v jednotlivých letech:

- Altán, roubený, odolný proti vandalům, alternativní řešení sv. Anna, U obrázku, Skalka.
- Nástupní rampa vrstevnicové cesty od Štoly sv. Josefa (společně s Krajinou 2000).
- Kaple sv. Anny: konzervace, úprava výklenku, obrázků, ale neprodejný).
- Kaple pod nádražím: rekonstrukce za spolupráce dobrovolníků z Borku.
- Okružní trasa Jílovské vyhlídky: údržba informačních tabulí, oprava značení, průklest vegetace.
- Přebírka náletových stromů v parku za muzeem ve spolupráci s OITZM Města Jílového u Prahy.

\*\*\*



Foto: J. Macák

- Sekání trávníku u Lázní a úklid kaple sv. Václava.
- Prořezání a spálení větví v okolí této kaple, vysazení okrasných keřů a umístění druhé lavičky.
- Ošetřování lokalit, které Okrašlovací spolek v dřívějších letech zušlechtil:
- Vyhlídky pod Halíř, Skalka, U dvou křížů, nad Vráží, u Luckého kříže a Boží skály. Stromořadí vysázená podél cest v okolí Jílového.

Čtenáři, kteří by měli případně o kteroukoli z uvedených akcí zájem, mohou kontaktovat Ivo Nevečeřala v Regionálním muzeu s nabídkou spolupráce a neotřelých nápadů.

O. Šmíd

Okrašlovací spolek

Průběhem z akcí jílovského Okrašlovacího spolku je oprava této kapličky pod jílovským nádražím. Proběhlo místní šetření za účasti paní Bartůňkové a pana Šmída, Nevečeřala a Košťáka.

Společenská kronika

Dobrá zpráva na závěr: po několika pokácených stromech v různých místech Jílového, a rozpacích o nutnosti kácení mezi obyvateli, je nyní Okrašlovacímu spolku v Jílovém poskytnut poradní hlas pro další případy. Konkrétně k návrhu pokácet řadu topolů za hornickými domy Okrašlovací spolek navrhl ponechat oba krajní topoly, jako nejzachovalejší. Tak uvidíme.

O. Šmíd

*Uzávěr z článku mo Zelení Pražané č. 4/06*



20  
Zápis z vrcholové knihy na Skalce na okružní trase Jilovské vyhládky  
ze dne 8. dubna 2006:

Ze Skalky já na dálnici vysypu jim popelnici  
protože je na palici postavit tu tu silnici.  
Bez kraválu na zadnici sleduju tu stavebnici  
lesů, polí, zvěře, strání, zlou náladu to zahání.  
Až sem přijdu za pár let s kamarády na výlet  
a uvidím náhle most, v tu ránu mě chytne zlost  
co provedli za blbost.

Od začátku bylo jasné, že vše co tu bylo krásné  
zničili tu lidi stroji, žádné stromy už nestojí,  
zvěř co zbyla se tu bojí.

Tak abych to celé shrnul, trest smrti bych já navrhnul  
těm co to tu povolili, zánik krásy dovolili.  
Modleme se, jak to půjde, ať tu dálnice nebude!

Mařa, Ramblin, Meči  
obyvatelé Posázaví

Expresivní formulaci v 11.řádku považujeme za básnickou licenci  
obvyklou v hymnách a vlasteneckých písních. Rozhodně se s ní  
neztotožňujeme. V demokracii stačí je prostě **nevolit!**

vybral O. Š.


21  
V ÚTERÝ PO VELIKONOCÍCH 18. DUBNA  
V 15.30 SE SEJDEME V PARKU ZA MUZEEM,  
ABYCHOM HO PROŘEZALI. PŘIJĎTE, AŽ  
MÁME HEZKÉ PROSTŘEDÍ K ŽIVOTU!

V SOBOTU 29. DUBNA OD 8  
HODIN PO CELÉ DOPoledNE  
POŘÁDÁ OKRAŠLOVACÍ  
SPOLEK ÚKLID OKOLÍ KAPLE  
SV. VÁCLAVA V LÁZNÍCH,  
SPOJENÝ S OHNĚM  
K NÁSLEDUJÍCÍMU DNI  
ČARODĚJNIC! KAŽDÝ JE VÍTÁN!  
DĚTI A UZENINY K OPÉKÁNÍ  
VEMTE S SEBOU!


*Samé akce! Výjavy a nástěnky ke jarním úklidům,  
které probíhají tu i onde. Práce a jenom  
práce! Když ale ono to jinak nejde. Výsle-  
dek pak stojí za to. Tohle místo rovná vyběh  
ke pikniku!*







Přezimí tisů kolem piknikového  
paloučku nad kaplí sv. Václava  
v Lázních. Snad se jim tedy  
bude dobře dařit. Pokud ano,  
budou mít brzy krásné plody a  
na prodej krásné červené plody.



zastřežený odpočinek pro výsadbu tisů.



Dne 22. dubna jsme vykolíkovali vhodné místa pro  
zasazení tisů u kaple ve Pratorováčlovských láz-  
ních a 24. byly vyhloubeny jámy. Smími nám  
pomohla technika - díky. Konec další den 25.  
začaly další práce - jednak v parku za murem,  
uklid, prořezávání porostu a vykopávání  
tisů, další pak u kaple, kam jsme se  
rozhodli tisy přesadit. Přesadili jsme  
jich cca 18, dobře kalili, protože na to,  
že byl teprve duben, bylo neobvykle  
velké teplo.

Terén kolem tisů jsme upravedli,  
zbudovali jsme skříňku s lavičkou  
na posezení. Vanklo tak další pří-  
jemné místo, kde se mohou lidé setkat,  
použít si a třeba i kouřit fajfku







Koncem dubna - na svátek „čarodějnic“,  
uspořádal OS pro maminky s dětmi velké  
setkání u kaple, spojené se zábavou, hraní,  
soukromí a zakončeno opékáním pečlivě.  
Ačkoli meteorologové vyhlásili že bude pršet,  
čarodějnice zařídily pěkné počasí. Děti si ho  
docela užily a členové OS s nimi.




Náčrt, dle něhož se opírá o strom, střed o strom, že byla na  
jen náčrt, ale také práce.

květen




2.5. se konala malá porada, spojená  
s uklidněním v parku za muzeem. Hrabali  
jsme starinu na ploše za křehem.  
11.5. jsme se šli ke renovaci kapličky  
pod nádražím v Borcu. Začali jsme  
čištěním zarostlých schodů od nádraží  
ke kapličce a pročišťováním suchých  
stromů a křiv kolem. Práce na kapli  
budou rozsáhlé, náročná a budou  
zřejmě dlouho trvat. Schody jsou  
v dezolátním stavu, střecha také,  
omítka odpadává a křiv bude natvo  
také renovovat. Starší, prošlo stromy  
kolem bude nutné prořezat a smladit.





Dokumentární foto - ano, takto vypadala kaplička pod nádražím v Borčev dne 11.5.2006. Stav byl opravdu neutěšený. Na spodní fotografii jsou členové OS, čistící schody a cestu.



Plošina se vznášela do výše korun stromů kaštanů.  
 Je vidět jemnou mlhu - aerosol - účinný prostředek proti klíněnce.  
 Na podzim by se měl postřík opakovat a listí pod kaštanů sbrat a spálit.  
 Loni nám s hraběním listí pomáhaly děti ze školy z Jílového.

Par slov a rytek od Ira:

Na konci května proběhly dvě důležité akce, při nichž byl hlavním aktérem Pavel Pešek, ochotný člen dobrovolných hasičů jílovských. Poprvé přijel s cisternou (4000 l vody). Ptáte se kam, když sucho není. K patnácti novým lipám pod Halčí. Dál by měli číst hlavně ti, kdo je sázeli. Lípy zasychají, protože byly sazeny (zjednodušeně řečeno) do hnoje, místo do hlíny. Zkrátka hnoje bylo víc, než je zdravo. Musíme si přát, aby přežily, tj. aby hodně přšlo a hnůj se ředil.  
 Druhou akcí byl postřík proti klíněnce jírovce v kaštance (Chvojinská ulice), kam musel přijet Pavel pro změnu s velkou plošinou. To vše ve svém volném čase za poděkování. Muž, který stříkal jírovce, také prohlédl staré lípy na sv. Anně a doporučil řez k prodloužení jejich životnosti (znalec pozvaný městem údajně prohlásil, že údržba nemá cenu). Protože muž byl sympatický, možná akci uskutečníme.  
 Poslední zpráva je smutná. Umřela lípa na kraji Pendrekova, která měla být za sto let památná (strom milenia). Řekl bych hlavně tím, že jí moc nikdo neopečoval. Chyba. Všechno se nepovede. Příště lépe.





Červen



Červen - měří svůj a jáhod.

Pro OS znamená další měří mamahat' prave.

Přikrápění sucha, měřila málčiarau, potřeba

časleho kalévaní.

Ona a c. 2006 jsme na čarake' schazi' osoukřastle

aslyp' čarab'orach'ho spretu' de' xmužim'

oba' KLID, kajičke' ochrauu' fivodky.

Pro 3 roky, ne' neting'it'

čivlilil, p'ararali' na ot-

me' stary' na' p'lanim'ho


de' b'orbu' č'arax' OS,

KRATINY 2006 a' defarrem'

a' v'račený 3 kaligone

na' sm'it'it' a'č'up'it'

a' b'ach'ny'ky'



Ona 13.5. jsme p'ost'ali' h'it' a' u'blit'it' č'at' kajičke'

Ky a' k'arč'ky' na' skau' u'it' a' p'lanim'ho' k' R'ar'it'it'

Sakoi' m'it'it', a'aruu' k' p'ararim'.

15.5. jsme p'ost'ali' h'it' na' v'arab'arab'ny'ch' k'ar'

m'it', n'y'p'it'it' p'ar'it' a' h'ar'nu' p'ak'it'it'.

27.5. jsme o'č'it'it' a'č'ar'ky' na' kajičke' na' v'arab'arab'

n'y'p'it'it' k'ar'it'it', u'blit'it' č'at' p'ararim' a' p'arab'it'

met'it'it' a'č'ar'ny'ch' m'it'it'. V'č'ubnu' p'ararim'

Ky n'y'p'ar'it'it' d'it'it'.

29.5. Ky p'ararim' p'ost'it' p'ararim' p'ost'it' h'it'it'

Kliment' p'ararim' a' n'y'p'it'it' "K'ar'it'it'it'".

Auto a' p'ararim' o'č'it'it' OS a' m'it'it'it' h'ar'nu'.

P'ost'it'it' h'ar'nu' p'ararim'it'it' p'ararim', k'ar'it'it'

l'au'it' č'ar'it'it'it' p'ararim'.



Pracovní formy m'it'it' p'ost'it'. Z'arab'it'it' h'it'

p'arab'it' p'ost'it' p'arab'it'

extrah'it' k'it'it' n'y'p'arim'

p'arab'it' p'ost'it' p'arab'it'

kl'it'it'it' p'arab'it' h'it'


kl'it'it'it' p'arab'it' h'it'

kl'it'it'it' p'arab'it' h'it'

kl'it'it'it' p'arab'it' h'it'

kl'it'it'it' p'arab'it' h'it'






6.6. porada o další činnosti. Bylo rozhodnuto dokončit křižovkou cestu, spojující nádraží v Borku se stolicí sv. Jozefa ve Pludněm po vesnici. Cesta využívá krásu animální železniční dráhy, kdysi postavené pro dopravu železa na stavbu viaduktu na Zámračku.

U paty pilíře viaduktu

bylo zjištěno: budou nutné další úpravy, je to moc překrývá.



O housek dal byl podobný problém. Píčku na úbočí byla mělká, lidé se na ni těžko udrželi. Bude potřeba ji prohloubit a rozšířit. Ještě nás čeká moc práce.

24.6. bylo zkrášleno okolí lanětek a kapličky u sv. Anny.

V Jilovém u Prahy 5. června

Okrašlovací spolek v Jilovém u Prahy

Blahovského nám. 16  
Jilové u Prahy

Město Jilové u Prahy

Věc: Stanovisko k dopisu OHK 248/06 žp-s (povolení pokácení topolů na pozemku města parc. číslo 726/2).

Všetím na místě jsme zjistili: V řadě první topol od ulice Pionýrů je zdravý, není nejmenší důvod ho kácet. Poslední v řadě (nejbližší Barvířově vile) má několik větví proschlých, stačí tyto větvě odstranit. Ostatní topoly viditelně odumírají, souhlasíme s jejich pokácením v době vegetačního klidu. Žádáme tedy o zachování prvního a posledního topolu v řadě, což má i svou estetickou logiku. Děkujeme, že se naším stanoviskem budete zabývat.

S pozdravem

Mgr. Ivo Nevečeřal  
předseda Okrašlovacího spolku v Jilovém u Prahy

Pro sdružení obcí KLID

Věc: vstup do sdružení KLID

na členské schůzi dne 2. 2006 jsme odsouhlasili vstup Okrašlovacího spolku do sdružení KLID.

Pro ochranu krajiny je třeba hledat všechny cesty a zejména ty společné.

Za OS v Jilovém u Prahy

předseda – Mgr. Ivo Nevečeřal

a

místopředseda – Jiří Macák



*(Handwritten signature)*



Město Jílové u Prahy  
Masarykovo nám. 194  
JÍLOVÉ U PRAHY  
254 01

r.č./IČO 00241326

VÁŠ DOPIS ZNAČKY / ZE DNE  
503/2006  
NAŠE ZNAČKA  
OHK 248/06 žp-s  
VYŘIZUJE / LINKA  
24195 0870  
V JÍLOVÉM DNE  
24.05.2006

VĚC:

Povolení ke skácení dřeviny rostoucí mimo les (LPF).

**ROZHODNUTÍ:**

Odbor hospodaření v krajině Městského úřadu Jílové u Prahy, jako orgán státní správy příslušný podle § 76 odst. 1 písm. b) zákona ČNR č.114/1992 Sb., o ochraně přírody a krajiny, ve znění pozdějších předpisů (dále jen zákon č.114/92 Sb.), a dle zákona č. 71/1967 Sb., o správním řízení ( správní řád ) v platném znění, posoudil žádost Města Jílového u Prahy, se sídlem Jílové u Prahy, Masarykovo nám. 194 ze dne 05.04.2006, o vydání povolení k pokácení dřevin rostoucích mimo les na pozemku parcelní číslo 726/2 v katastrálním území Jílové. Pozemek je ve vlastnictví Města Jílového u Prahy.

**I.**

1.V souladu s § 8 odst. 1 zákona č. 114/92 Sb., o ochraně přírody a krajiny a Vyhlášky MŽP ČR č. 395/1992 Sb., kterou se provádí některá ustanovení zákona č.114/92 Sb., na základě provedeného správního řízení a posouzení současného zdravotního stavu dřevin, Odbor hospodaření v krajině Městského úřadu v Jílovém u Prahy

**povoluje**

pokácení 6 ks topolu kanadského /*Populus x canadensis*/ rostoucích na pozemku parc. číslo 726/2 v kat. území Jílové.

Tento souhlas se vydává za následujících podmínek:

- 1/ Výrok se vztahuje pouze na dřeviny výše uvedené.
- 2/ Pokácení dřevin provede žadatel na vlastní náklady a nebezpečí.
- 3/ Kácení dřevin bude provedeno v období vegetačního klidu, a to od 1.11. do 31.3.

RADNICE - 254 01 JÍLOVÉ U PRAHY, MASARYKOVO NÁMĚSTÍ 194  
TELEFON: 241 950 402, FAX: 241 950 486 E-MAIL : mlejnko@jilove.cz

V Jílovém u Prahy, 1. 6. 2006

príspevek na činnosť

Na základě Vaší žádosti byl usnesením zastupitelstva Města Jílové u Prahy 2006 pro Vaši organizaci schválen příspěvek na činnost ve výši

30.000,-- (třicettisíc korun)

Právě příspěvek převádíme ve prospěch Vašeho bankovního účtu č. 388818369/0800

Finanční prostředky jsou účelově určeny na úhradu nákladů uvedených v žádosti. Zprávu o realizaci záměru a vyúčtování poskytnutého příspěvku žádáme předložit v souladu s pravidly pro přidělování příspěvku spolkům a organizacím".

S účtou k Vaší činnosti

vedoucí finančního odboru  
B. Mlejnková



Příloha: Pravidla pro přidělování příspěvků spolkům a organizacím z rozpočtu města



## Nová turistická stezka po úbočí nad Sázavou.

V minulém čísle Jílovských novin v článku Expres a pacifik píše J. Košťák, že pro dopravu žuly na stavbu železničního mostu u Žampachu byla postavena animální potažná dráha (tažená zvířaty). Před třemi léty jsme začali uvažovat o využití trasy této dráhy pro turistickou stezku spojující štolu sv. Josefa s nádražím v Borku. Animální dráha měla dvě větve: horní, přibližně na vrstevnici vrcholu viaduktu, a spodní, přibližně na vrstevnici paty prvního pilíře. Zachovalejší horní větev, používaná pro spontánní turistiku, kříží trať mimo legální přechod, a je tedy pro vyznačení turistické stezky nepoužitelná. Použili jsme tedy spodní větev, která byla na mnoha místech, zejména na suťových svazích a v křížení s trasami zvěře, zcela přerušena.

Na obnovení stezky pracovali ve volných chvílích členové Okrašlovacího spolku v Jílovém a občanského sdružení Krajina 2000. O postupu prací jsem informoval již v loňském 5. čísle Jílovských novin. Letos na jaře byla stezka dokončena postavením suché zidky jako nástupní rampy od cesty pod štolou sv. Josefa, pár metrů pod nově upravovanou štolou Antonína Paduánského. Stezka je opatřena žlutým místním značením (diagonálně půlený žluto-bílý čtverec). Je dlouhá asi 1300 m a na opačném (východním) konci ústí na zelené pásové značce, která vás dovede vzhůru po 200 m na jílovské nádraží v Borku.

Tato nová stezka rozhodně nezklame milovníka romantiky: skály, vodní strže, trouchnivější kmeny, nevšední květy na suťových svazích a letmé pohledy do údolí. Zajímavé jsou též pohledy na viadukt z roku 1899 ze svahu, kde není ukryt vegetací, jako při pohledu z údolí. Při prohlídce pilíře zblízka vynikne dnes nepředstavitelný objem ruční práce a zručnost anonymních kameníků. Pokud zařadíte tuto stezku do programu svých prázdninových, případně podzimních toulek, přeji vám šťastnou cestu a vnímavou duši!

O. Šmíd

### Piknik v Lázních

Narovinu: nečekejte podle nadpisu příběh ze života celebrit. Bude řeč o jedné letošní aktivitě Okrašlovacího spolku v Jílovém. Podle renovovaných kaplí a křížů podél cest v krajině kolem Jílového prý někteří lidé Okrašlovací spolek považují za odtržený od pozemských radostí. Důkazem opaku je nově upravený prostor nad kaplí sv. Václava v Lázních. Naleznete zde ohniště obklopené lavičkou a přírodními sedátkami na paloučku, po jehož obvodu jsme vysázeli tisy. Tisy jsme museli hodně zmladit, protože byly přesazeny v dospělém věku z parku za muzeum, kde je kdysi kdosi těsně nahloučene založil. Dílky zalévání se všechny ujaly. Zplodiny z blízké dálnice jim sice na zdraví nepřidají, ale ekonomicky dostupné světové zásoby ropy jsou nejvyšší na 20 let, a tisy se dožívají 500 let. Ty, které přežijí 20 let, mají šanci.



Na snímku je vernisáž dosud nedokončeného areálu s ohněm před Valpuržinou nocí. Na piknik do tohoto příjemného místa zveme každého, kdo po sobě uklidí a odnese si své odpadky. Suchého křesla je v širším okolí dost, pruty na opékání uzenin prosím nefežte z jilmů kolem kaple, ale ze vzdálenějších přehouslých dřevin. Za světla a ve strážlivém stavu doprovoďte ji příchod z centra Jílového značenou cestou „Jílovské vyhlídky“, tedy po břehu bývalého koupaliště. Jinak Senflukovou ulici.

O. Šmíd

# Červenec



4.7. - porada  
k naší další činnosti.

9.7. - dokončení začátku

cesty od štol sv. Josefa k nádraží.  
Byla postavena suchá zidka, jako nástupní rampa,  
od cesty pod štolou sv. Josefa. Stezka je dlouhá asi

1.300 m a rozhodně nezklame milovníky romantiky.

Na cestu byly dovaleny kameny „Parlův schod“  
a kámen „Macák“.

16.7. byl prokletěn celý úsek cesty a spurně  
na cesta v Kocourské rokle.

V tento pramátelný den prošla celou novou  
trásku řeka v proslutném bytne tiholen-  
stvi! Cestu franci Gloukora' zabolala za  
doprovodu svého mančela. Upravovali  
naš na nedostatků na začátku a konci  
cesty (střecha orientace). Ukončili na pramku



manželů Drahuských. Zároveň byl na cestu  
dovolen 3. obří kámen pojmenovaný „obří Janič“  
Stežka byla opatřena žlutým místním znač-  
ním (diagonálně puleny žluto - bílý čtverec).  
20.7. - skalkní trávy ve Svatoborčanských lázních  
a zaleťávní - jsou stále ještě horka.  
23.7. - posekání trávy a prořezání křoví u lavičky  
na polní cestě mezi hřbitovem a Kaštanou. Úprava  
byla nutná, vzrostlé křoví už téměř znemožňovalo  
snad nějaký výhled na Jilové přes pole, kde  
kdysi stávaly 1. domky horníků jilovských dolů.

Vrážci skoro denně zaleťávní v zámečce jsme  
kolem kaple vysadili 50 ks třetlání. Snad  
se jich, navzdory panujícímu vedru, seto-  
ujme. Bylo by to krásné, kdyby kaple  
byla porostla třetláním. On má totiž,  
kromě své funkce estetické, také svou  
praktickou stránku. Odubina stěna-  
na kteryž roste, vlhlost. Neměla by  
přít odpradaťat omítka a celá budova  
by měla být suchá. Pro kapli, která  
stojí nad pramenem, je tato okolnost  
dost důležitá. Tuto zkušenost uplatňují  
zvláště v Anglii, kde je, jak známo,  
hodně vlhke prostředí.

29.7. jsme odstranili část porostlé divoké  
křesne, slinici dobrý výhled na Škale.



**Nová turistická stezka po úbočí nad Sázavou** JN 7-8/06

V minulém čísle Jilovských novin v článku Expres a pacifik  
píše J. Kolář, že pro dopravu žuly na stavbu železničního mos-  
tu u Žampachu byla postavena animální polní dráha (tažená zví-  
řaty). Před třemi lety jsme začali uvažovat o využití trasy této  
dráhy pro turistickou stezku spojující štolu sv. Josefa s nádražím  
v Borku. Animální dráha měla dvě větve: horní, přibližně na vr-  
stevnici vrcholu viaduktu, a spodní, přibližně na vrstevnici paty  
prvního pilíře. Zachovalejší horní větev, používaná pro spontán-  
ní turistiku, kříží trať mimo legální přechod, a je tedy pro vyzna-  
čení turistické stezky nepoužitelná. Využili jsme tedy spodní  
větev, která byla na mnoha místech, zejména na sutových sva-  
zích a v křížení s trasami zvěře, zcela přerušena.



Na obnovu stezky pracovali ve volných chvílích členové  
Okrašlovacího spolku v Jilovém a občanského sdružení Krajina  
2000. O postupu prací jsem informoval již v loňském 5. čísle  
Jilovských novin. Letos na jaře byla stezka dokončena postave-  
ním suché zídky jako nástupní rampy od cesty pod štolou sv.  
Josefa, pár metrů pod nově upravovanou štolou Antonína Padu-  
ského. Stezka je opatřena žlutým místním značením (diago-  
nálně puleny žluto-bílý čtverec). Je dlouhá asi 1300 m a na  
opacném (východním) konci ústí na zelené pásové značce, která  
sás dovede vzhůru po 200 metrech na jilovské nádraží v Borku.

Nová turistická stezka po úbočí nad Sázavou. Zajímavé jsou též po-  
hledy na viadukt z roku 1899 ze svahu, kde není ukryt vegetací,  
jako při pohledu z údolí. Při prohlídce pilíře zblízka vynikne dnes  
nepředstavitelný objem ruční práce a zručnost anonymních ka-  
meníků.

Pokud zařadíte tuto stezku do programu svých prázdnin-  
ových, případně podzimních toulek, přeji Vám šťastnou cestu  
a vnitřní duši!

Za Okrašlovací spolek

O. Šmíd

Členným dvojčtem Jilovských novin 7-8/06 vyšly 2  
články o turistických trasách kolem Jilového,  
které vyhladovale členové Okrašlovacího spolku.



**Dopisy čtenářů**



**Jilovské vyhlídky – vzácná relaxace kontra hrozba dálnice?**

Mnozí z nás již určitě ocenili úžasné chvílky posezení na  
lavičkách umístěných na okružní trase Jilovské vyhlídky. Tato  
trasa vede většinou po kopcích nad městem a zde návštěvník  
může obdivovat unikátní, malebnou krajinu v okolí našeho  
domova. Ač zde bydlím pouze několik let, této takřka panens-  
ké krajině si velice vážím.

Boží skále (a kříž nad Vráží), lavička u sv. Anny a vyhlídka  
na Pepři, posezení U Obrázku, Skalka anebo vyhlídka u kraje  
lesa Dubík.

Možná proto, že jsem dvacet let vyrůstal v těsné blízkosti  
překládového nádraží a čtyřproutého pražského okruhu Jižní  
spojka, obklopen přivaděči a plechovými halami. Člověk si  
zvykne na ledacos – na neustálý hřmot kamionů a valících se  
kolon aut, zplodínami zamořený vzduch, pískání či vrzání  
vlaků i na půlnoční hlášení amplionů ve stylu „Na pátou ko-  
lej, na pátou...“ nebo „Vole, vole, dobrou noc!“

Velmi mne proto překvapilo poráženecké rozhodnutí ně-  
kterých zastupitelů města o vystoupení ze sdružení obcí Klid,  
čímž se hrozba nesmyslné dálnice D3, která by okolo města  
zlikvidovala, stala zase o kus reálnější. Jaké by byly důsledky  
tranzitní dopravy Skandinávie-Itálie, která by k nám přivedla  
na 52 000 vozidel denně, si všichni dovedeme představit. Při-  
pomejme jen, že tato varianta dálnice je zbytečně drahá, ne-  
respektuje nerostné bohatství státu a nepovede do Prahy – bude  
končit u Jesenice.

Když jsem se přistěhoval do Jilového, takřka mne omráči-  
lo to ticho, zpěv ptactva, nádherná zeleň, dýchateľný vzduch  
a krásná krajina. Postupně jsem si prošel celou trasu vyhlídek  
– měří asi 7,5 km a začíná u kostela na náměstí – a skutečně  
nevím, která místa si získala mé srdce nejvíce: vyhlídka na

Nieméně doufám, že strana Zelených ať již v celostátní či  
regionální politice bude vyvstet tlaky směrem k uchování kra-  
jiny – ojedinelé kvality života v našem městě, které by si všich-  
ní měli vážít a o kterou by měli všichni bojovat. Sám tyto  
aktivitty cele podporím.

Mgr. Igor Slouka





V kapli sv. Václava v Lázních jsou  
vystaveny dětské kresby na téma  
„Můj strom“  
Příchod doporučujeme po značené trase  
„Jílovské vyhlídky“



Ilustrační foto se nic  
nevtahuje právě k této  
výstavě, jen dohládá,  
že na panelech se  
materiály střídaly  
a výstava bylo vše.  
Právda je ukázkou  
dětských prací na  
téma „Můj strom“  
byla nejhezčí.

Na akci bylo zapřeváno to,  
že děti své rodiče vodily  
na výstavu, aby se  
podívali na jejich práce. Rodiče musely, aby  
zvedli své pozadí od TV, a tu pak často poprvé  
v životě měli, jaký pěkný květ přivodily  
je pak kůru od jejich domova. Děti často  
jezdí do zahraničí, ale neznají nejbližší okolí,  
svého rodného města. Či je to vina?



1.8. - porada o další činnosti:  
Dostali jsme informaci od paní Jaroslavy  
Bejčkové o zničení informační tabule  
u lavičky na svate Anně. Bude třeba  
vypravit se tam, odstranit kostky  
a udělat tabuli novou. Z jakého  
materiálu by asi musela být udělaná,  
aby odolala ničemným choutkám  
vandalu? Další klášení je u Thal-  
ky, tam zase poničili lavičku.  
Když vzpomínáme na to, co už máme  
vandale poničili, je to smutná  
bilance: např. zraněný kříž nad  
kráží, kříž na Brů skále, různé  
informační tabule a značky na  
turistických trasách. Nedáme se




obrátil a budeme v naší činnosti dále pokračovat. Nastěšili jsou tu také lidé, kteří naší práci vítají a oceňují.

2.8. Podání, připomínka k návrhu výc. okr. Benšov. Trasa D3 Dolním Pasákovem předurčuje návrh trasy Benšovka.

6.8. Na základě dalších připomínek k průchodnosti „vrstevnicové trasy“ mezi Borkem a stlou sr. Jozafa, jsme zakusili počet orientáckých značek na stromech a upravili sčůdnost cesty na některých ohražděních úsecích.

21.8. - první veřejná vycházka OS po vrstevnicové cestě mezi Borkem a sr. Jozafem se konala za příměrných podmínek a účasti několika hostů ze Zvole, kde také máme své příměrné, kteří nám fandí a občas se zúčastňují našich akcí.

Dokrá průchodnost a orientace na cestě byla porušena i lidmi, kteří šli touto cestou poprvé. Cesta se bude muset udržovat, což znamená alespoň 2x do roka ji projit, kontrolovat její průchodnost, protože má tendenci na některých místech zarůstat vegetací.



Dne 2. září v kapli sv. Václava v Lázních proběhla veřejná návštěva přednáška Mgr. Tomášem o východní filosofii.

Svatováclavská kaple v Lázních v sobotu 2. září v 15 hodin

### Ing. Miloš Tomáš – POVÍDÁNÍ O LÁSCE

M. Tomáš je synem Eduarda a Milý Tomášových – filozofů, spisovatelů a především duchovních učitelů, kteří posledních třicet let svého života strávili na chatě v Jilovém, Borku.

M. Tomáš je spolujitel nakladatelství a knihkupectví Avatar, které je zaměřeno na filozofickou a duchovní literaturu, pořádá setkání a besedy s významnými osobnostmi těchto oborů, a pravidelně meditace.

5. září jsme podnikli pěší výlet, průběhem výpravy, s doprovodem další turistické trasy, nové naučné stezky, vhodné k regeneraci. Průvodcem byl Jir.

12.9. se konala poradna o další činnosti.

13.9. jsme opravili značky na trase k Rádku a udělali nové místo značkových. Značky



byly umístěny na stromech, které byly pokáceny.

16.9. Byly opraveny schody, vyrobeno zábradlí, upraveno a uklizeno okolí kapličky v Boroku.

20.9. Přípravy k vysazení aleje mezi Boží skálou a kůčkem nad Vraží.

## PRANOSTIKY NA ZÁŘÍ

**Ozve - li se v září hrom, bude v zimě zavát každý strom.**

**Panny Marie narození (8.9.)- vlaštoviček rozloučení.**

**Po Svatém Kříži (14.9.) podzim se blíží.**

**Svatá Ludmila (16.9.) deštěm obmyla.**

**Po svatém Matouši (21.9.) čepici na uši.**

**Na Kosmu a Damiána (26.9.) chladno bývá zrána.**

**Na svatého Václava (28.9.) každá pláňka dozrává**

JN 9/06

### Netradiční turistický cíl v Podkrkonoší

Když v Krkonoších prší, je třeba hledat náhradní turistické cíle. Ve srubu KRNAPu mě upoutal prospekt s nápisem Stachelberg a obrázkem rozlehlé podzemní sluje. Stachelberg se nachází poblíž silnice z Trutnova do Žacléře a je to největší československá dělostřelecká tvrz, pátá největší na světě. Měla bránit dělostřeleckou palbou průlomu německé armády Královským průmyskem do českého vnitrozemí. Byla rozestavěna v letech 1937-1938, zůstala však nedokončena. Vzhledem k předpokládané nespolehlivosti místních obyvatel byli k její stavbě dovezeni dělníci ze Slovenska (?), postaveny pro ně ubytovny a tři hospody, z toho jedna s tanečním parketem. Stavěly soukromé firmy financované ze státních půjček, které upisovali občané a vědomím ohrožení vlasti. Po únoru 1948 si stát dluhy odpustil.

Bylo vylámano 3,5 km chodeb a sál, z 12 plánovaných tvrzových objektů na povrchu byl vybetonován pouze jeden pěchotní srub T-S 73. Po podpisu Mnichovské dohody probíhalo obsazování českého pohraničí podle Time table, zpracované britským generálním štábem. Stavební firmy proto až do 6. října 1938 usilovně dopravovaly do vnitrozemí - použitelný stavební materiál.

V pěchotním srubu je vchod (lépe vlez) do Muzea čs. opevnění. Prohlídka začíná sestupem 15 pater šachtou, kdysi výtahovou. Udivuje rozloha podzemních prostor, kvalita betonu, přesnost práce (ve srovnání s tunely metra) a vira zodpovědných činitelů, že Hitler počká do roku 1942, kdy měla být dělostřelecká tvrz dokončena. Prostory získávají novou estetickou kvalitu rodícími se krápníky a mapami od dřevomor-



ky. Míjíme se s výpravou mladých Němců, kteří s pozorným zájmem sledují vyprávění o těch dávných zvláštních dobách.

S úlevou vítáme opět denní světlo, vyjasňuje se a nám se otevírá výhled na Svatoňovicko, Náchodsko, k Orlickým a Vraním horám.

Je skvělé, že žijeme v době, kdy se hranice v Evropě postupně stávají jen turistickou atrakcí. Ale každá doba má své pošetilosti. Nebo je snad méně pošetilé plánovat dálnice za stamiliardy na dobu, kdy pro tenčení zásob ropy se dálková nákladní doprava přesune na elektrifikovanou železnici, než plánovat dělostřeleckou tvrz na dobu, kdy už bude čtyři roky k ničemu? Pro budoucnost má ovšem dělostřelecká tvrz tu přednost proti dálnici, že je z povahy věci v krajíně méně nápadná.

O. Smid



Podotkne snahu radnice zrelebit centrum města. Teda se nám, že návrh ing. arch. Michaela Klanga CSc. má příliš raxantní autorový suborís Park u kostela, který býval kdysi hibi- trum, a dnes v parmych letních dnech

### Pozvánka

Srdčně zveme občany na první veřejné představení návrhu projektu na oživení a celkovou úpravu centra města - náměstí a parku. V sále Kulturního a informačního centra se v úterý 3. října od 18 hodin můžete seznámit s návrhem. Projekt představí autor ing. arch. Michael Klange, CSc. Celý tento projekt bude podroben širokému veřejnému připomínkování a hledání cest k nejlepší variantě. Věříme, že se procesu zúčastní co nejvíce občanů, aby vznikla podoba této významné části města, která odpovídá nejen významu historického jádra, vyhovuje moderním trendům života, ale hlavně představám a pohledům obyvatel. Toto představení projektu je jen prvním krokem a budou následovat další setkání, zpracovávání připomínek a pohledů odborníků, než se najde optimální řešení.

poskytuje obyvatelům radný stín, má svůj pírob a účel. Jeho přeměna v jakýsi dlatčotný francouzský park s pelangorou dráhou by byla zde naprosto vicorodým prokem. Odsun památníku padlým občanům



44  
Zlořeh do poradi, by byl program hospodnosti  
polomka, rukodných žijich obeli. Doufáme, budouci  
slitovare' diskuse s nřijnosti pomohou vytvořit  
skromnější a přilhadnější projekt. Podle našeho  
nářoru je důležitě a dostatečnē předlařdit  
na místě.




14. 10. spolu s  
KRAJINOU 2000  
akce „Pouť  
krajinou,  
ktará možná  
nebude“ –  
rychlařka tra-  
pou D 3.

## PRANOSTIKY NA ŘÍJEN

Je-li říjen dlouho zelený, bude leden pěkně studený.  
Když dlouho listí nepadá, tuhá zima se přikrádá.  
Brigita svatá (8.10.) na mlhavá rána je bohatá.  
Po svatě Tereze (15.) mráz po střechách leze.  
Na Havla svatého (16.) poslední jablko do pytle svého  
Když na Uršulu (21) vítr duje, tuhou zimu ohlašuje.



29. proběhl nákup stromů u školy v Hostelci  
nad Černými Lesy. Byly zakoupeny rozostle  
listnáče, převařně duby. Listnáče stromy  
mají v krajině důležitou funkci. Zachytí  
mnohem více vody, než stromy jehličnaté,  
jsou opraďare', takže jim kolik neradi uba-  
lace a jsou odolnější proti suchu.







vydává

## Osvědčení pravosti přemnoženého památného stromu č. 48/2006

Výzkumný ústav Silva Taroucy pro krajinu a okrasné zahradnictví Průhonice, spolu s Agenturou ochrany krajiny ČR, řeší v rámci výzkumného záměru ústavu projekt: „Zachrana genofondu památných stromů“, který sleduje především:

pracovní evidenci genofondu památných stromů v jednotlivých regionech (krajích), získání teoretických poznání při terénním průzkumu, doplnění databáze ústředního seznamu ochrany přírody - památných stromů.

Umnožení a dopěstování vybraných jedinců cenných zejména pro uchování genového spektra dřevin autochtonního i allochtonního původu s mimořádným významem pro svoji biologickou, hospodářskou a kulturní hodnotu;

vytvoření genobanky památných stromů na Dendrologické zahradě VÚKOZ Průhonice. Pro tvorbu seznamu krajiny je genetické bohatství (genofond) památných stromů velmi cenným zdrojem.

Přemnožený památný strom má tyto atributy:

**Taxon: *Tilia cordata* Mill. - lípa srdčitá**

**Původní matečný památný strom:**

Číslo stromu podle Ústředního seznamu ochrany přírody - památných stromů,  
vedeného AOPK ČR: 209147-4/4

Název stromu: Lípa ve Zvánovicích

Místo odběru roubů: Zvánovice (okres Praha-východ)

Doba odběru roubů: leden 1999 (obvod kmene: 577 cm, výška: 26 m, zdrav. stav: 2,5)

Operátor: Okrašlovací spolek v Jílovém u Prahy, Masarykovo nám. 16, 254 01 Jílové u Prahy

Strom vysazen u příležitosti milénia (trochu se zpožděním v r. 2006)

Místo výsadby: obec Jílové, na ploše sídliště Za školou

Průhonice 27. 10. 2006

Silva Taroucy Research Institute  
for Landscape and Ornamental Gardening  
CZ-25243 Průhonice  
Czech Republic

Doc. Ing. Ivo Tábor, CSc.  
ředitel ústavu

Dne 21. 10. od 9. hodiny  
sázel 30 lidí 30 stromů.

Byly to 3 jiráby, 3 jirory,  
2 lípy a zbytek byly  
duby. Stromy budou  
zdobit cestu od Boží

Skály ke křižku nad  
Vráží. Akei pořádali  
společně členové OS,  
SZ a KRAJINY 2000.


Ze SZ přišlo 10 lidí.

Další podrobnosti, pro  
případně zájemce,  
uvedl Jiříka Macík  
na internetu.

V pátek 27. října  
byly sasazeny na síd-  
lišti Za školou 2 lí-  
py. Nakradily uschlou

lípu sasazenou v roce  
2001. Lípy pocházejí  
z památné lípy u  
Vilora (okr. Kladno).

Máme osvědčení o  
pravosti z VÚ Silva  
Taroucy v Průhonice.





VÝZKUMNÝ ÚSTAV SILVA TAROUČY PRO KRAJINU  
A OKRASNÉ ZAHRADNICTVÍ



vydává

## Osvědčení pravosti přemnoženého památného stromu č. 49/2006

Výzkumný ústav Silva Taroucy pro krajinu a okrasné zahradnictví Průhonice, spolu s Agenturou ochrany přírody a krajiny ČR, řeší v rámci výzkumného záměru ústavu projekt: „Zachrana genofondu památných stromů“, který sleduje především:

- Upřesnění evidence genofondu památných stromů v jednotlivých regionech (krajích). Získání teoretických informací při terénním průzkumu, doplnění databáze ústředního seznamu ochrany přírody - památných stromů;
- Namnožení a dopěstování vybraných jedinců cenných zejména pro uchování genového spektra dřevin autochtonního i allochtonního původu s mimořádným významem pro svoji biologickou, hospodářskou a sadovnickou hodnotu;
- Vytvoření genobanky památných stromů na Dendrologické zahradě VÚKOZ Průhonice. Pro tvorbu a ochranu krajiny je genetické bohatství (genofond) památných stromů velmi cenným zdrojem.

Přemnožený památný strom má tyto atributy:

**Taxon: *Tilia platyphyllos* Scop. - lípa velkolistá**

Původní matečný památný strom:

Číslo stromu podle Ústředního seznamu ochrany přírody - památných stromů,

vedeného AOPK ČR: 203054.1/1

Název stromu: Lípa u Vítova

Místo odběru roubů: Vítov (okres Kladno)

Doba odběru roubů: leden 1999 (obvod kmene: 530 cm, výška: 15 m, zdrav. stav: 4)

Odběratel: Okrašlovací spolek v Jílovém u Prahy, Masarykovo nám. 16, 254 01 Jílové u Prahy

Strom vysazen u příležitosti milenia (trochu se zpožděním v r. 2006)

Místo výsadby: obec Jílové, na ploše sídliště Za školou

V Průhonicích 27. 10. 2006

Silva Tarouca Research Institute  
for Landscape and Ornamental Gardening  
CZ - 252 43 Průhonice  
Czech Republic

Doc. Ing. Ivo Tábor, CSc.  
ředitel ústavu

## Přijďte si zasadit svůj strom !!!

O volebním weekendu 21. - 22. října proběhne výsadba dvaceti dubů a jeřábů podél cesty z Boží skály na Vráž. Jde o vzrostlé kontejnerované stromy, které potřebují zdatné sazeče, ale kolem bude i spousta práce pro méně zdatné sazečky.

Přijít by měli především kandidáti strany zelených, aby ukázali, že to s tím zeleněním myslí vážně. Ostatní spoluobčané voliči by si mohli přijít zelené kandidáty prohlédnout, jak vypadají s lopatou a podle toho usoudit, jestli je zvolí. Zkrátka skvělá příležitost pro všechny. Něco takového si modří ani rudí nevymyslí. I když modří by mohli vyčistit oblohu a řeky a rudí by mohli sít třeba vlčí máky. Je to krásný plevel. Ale něco tak inteligentního je těžko kdy napadne.

Zelená je barva života a přijďte pomoci ať budete volit kohokoliv. V sobotu 21.10. v 9 h. na Boží skále.

Vaše stromy




Organizace Strany Zelených v Jílovém  
Vás zve v sobotu 7. října na společnou

## POUŤ KRAJINOU, KTERÁ MOŽNÁ NEBUDE.

Sraz účastníků pouti je ve 14 hodin na náměstí před muzeem a půjdeme asi 4 km po trase „Jílovské vyhlídky“. Cestou budeme sledovat, o co všechno připraví dálnice D3, pokud její stavbu připustíme. Pout' zakončíme asi v 16 hodin u kaple sv. Václava v Lázních besedou u ohně s krajinným ekologem, spojenou s opékáním uzenin. Na besedě jsou vítáni ti, kteří se z jakýchkoli důvodů pouti nezúčastní, ale není jim lhostejné, že jejich potomci by měli být oloupeni o krajinu zděděnou po předcích.

Okrašlovací spolek v Jílovém u Prahy u vědomí nenahraditelnosti krajiny Dolního Posázaví podporuje „Pout' krajinou, která možná nebude“



Podzim hýří  
barvami, je to  
nejbarvenější  
roční období.  
V Kanadě si  
lidé berou do-  
volanou, aby  
viděli barvené  
stromy.

Jedenáctého listopadu se konal výlet k  
„olétuším“ kamenům na Křížův hoře. Byla  
to krásná slavnostně vyhlášená Horno-  
pozávsky mi lesy, zakončena již zmíně-  
nou Křížův horou. Výletku připravil  
a vedl Jiro Němec a posloužil nám  
za srdečným vykladem. Ota Šmíd



# Okrašlovací spolek v Jílovém u Prahy

Město Jílové u Prahy

Žádost o dotaci na činnost spolku v roce 2007

Děkujeme za dotaci v roce 2006, kterou jsme řádně vyúčtovali. Předkládáme seznam našim spolkem plánovaných aktivit v roce 2007, na které dotace bude použita.

1) Městský informační systém - hnědé směrovky k pamětihodnostem města a okolí	20 000,-
2) Altán U obrázku. Vyhlídkové místo na často navštěvované cestě	8 000,-
3) Parková úprava volného prostranství v ulici Barvířova u křižovatky s ulicí Holíkova. Výsadba cca 20 ks okrasných keřů a dvě lavičky.	18 000,-
4) Lavičky na dvou vyhlídkových místech příměstských vycházek (Skalka, Pepř)	5 000,-
5) Nářadí k činnosti	4 000,-
<b>Celkem</b>	<b>55 000,-</b>



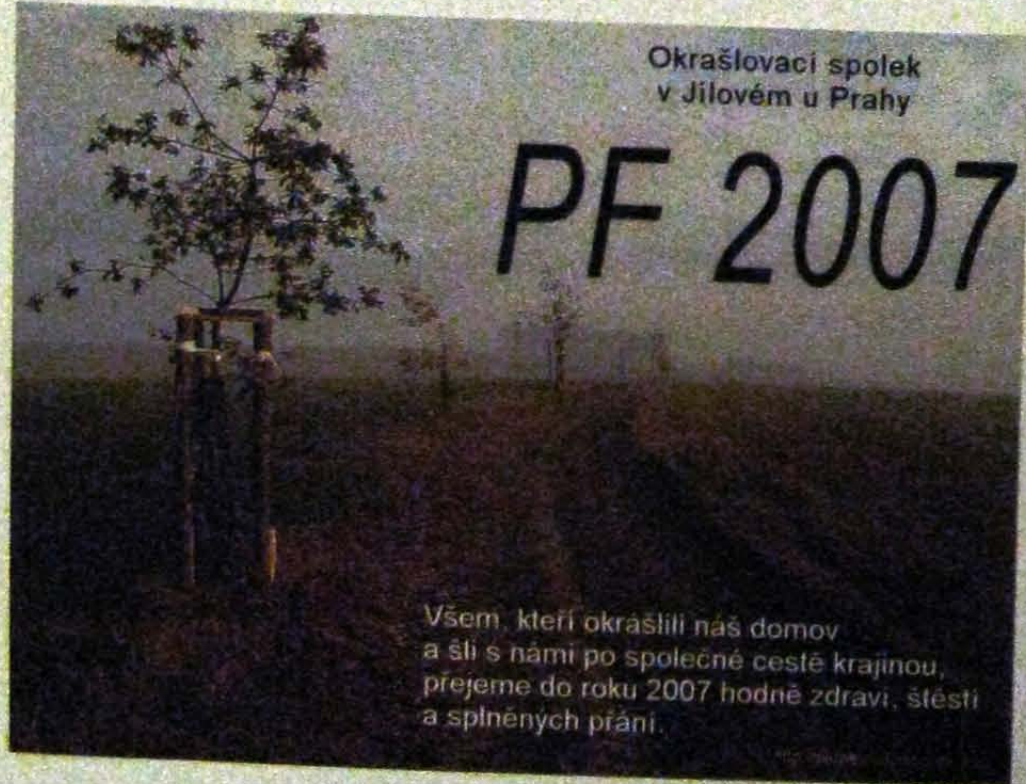
Ivo Nevečeřal  
předseda



Bílé Vánoce. Jak bychom si přáli, aby byly bílé Vánoce. Pod nohama by krápal sníh, sluníčko by se třpytilo křídami deňmantů na každé sněžné plošce a v každém ramprachu. U většiny lidí je někde v koutku srdce malé dítě, které touží znova a znova po tomto každoročním zážitku. Letos se nekonal. Vánoce byly, jak se říká, na blátě a sníh napadl až 28. prosince. Tak to byla krása a díky za něj. Díky za tento rok, že jsme ho směli prožít a dělné a klavní přátelské pozdravení a děkujeme nám Okrašlovacímu spolku.



členům OS za práci, která byla v kronice zmíněná i za to, která byla vykonána anonymně. Totiž, mnozí členové a dokonce i mečlenové dělají svou práci samostatně a díky jejich skromnosti o mě nikdy ani nevíme a přetrapí nás až hodové dílo. Ne vše se zdařilo k úplné spokojenosti. Např. 12.12. v 10 hod měl být udělán 2. pos-  
 tůček v Kostance proti klínince jízovce. Počasí tomu, bohužel, nepříal, huště přišlo a v takovém měase postůček dělat nelze. Snad se s členy OSOP v Vlašimí domluvíme na nějakém jiném vhodném termínu. Tak tedy - hodně zdraví, lásky, upřímnosti a moudrosti v novém roce - milí přátelé!



### PROSINCOVÉ PRANOSTIKY

Lepší Vánoce třeskuté než tekuté.  
 Vení-li prosinec studený, bude příští rok hubený.  
 O svaté Barboře (4.) měj sáně na dvoře!  
 Když na Mikuláše prší, zima lidi zkruší.  
 Svata Lucie (13.) noci upije.  
 O svaté Albíně (16.) schovej se do síně!  
 O svatém Lazaru (17.) ucpi každou spáru!  
 Svata Viktorie (23.) obrázky na okna ryje.  
 Na Adama a Evu (24.) čekejte oblevu.  
 Jasně Vánoce - hojnost vína i ovoce.



.....zloba zlá i zášť, strach a svár, ty ať pominou.....

Vám všem přeje Okrašlovací Spolek  
o Vánocích i v celém příštím roce.





## Posázavský pacifik mého dětství

Moje nejstarší vzpomínka související s touto tratí spadá do období 2. světové války. Jel jsem na podzim z Jílového do Prahy s maminkou, která vezla v tašce živou kachnu, že ji na balkoně vykrmí. Potraviny byly na listky a „černý“ obchod se přísně trestal. Vystoupili jsme v Braníku a sevření davem ces-

tujících jsme uviděli u východu z nádraží muže v uniformě, který namátkově kontroloval zavazadla. Na rozdíl od maminky jsem dramatickosti situace nevnímal. Unášení davem jsme se blížili k muži v uniformě. Když jsme ho minuli, kachna náhle zakejhała. Maminka na okamžik strnula, načež muž v uni-

formě nás popohnal ven z nádraží. Až mnohem později jsem pochopil, že i ve zlé době může dobrý člověk zabránit neštěstí (a naopak).

V posledním roce války nejezdily vlaky mezi Skochovicemi a Jílovým, když nacisté do zdejších tunelů přesunuli výrobu z vybombardovaných zbrojovek. Za hezkého počasí jsme jezdili do Měchenic a po svých přes Davlí, Petrov a Ostřešinský les do chaty v Kamenných Vratech. V čele šel dědeček s hůlkou, v klobouku, ve vestě s kapesními hodinkami a za zpěvu sokolských písní. Za špatného počasí jsme jezdili oklikou do Jílového přes Čerčany. Z této trati mi nejvíce utkvěla v paměti hláska hradu Zlenice v lesnatém svahu nad ohybem Sázavy.

Po válce se vlaky vrátily do kaňonu Sázavy. Kvůli jiskrákům z parních lokomotiv byla vegetace kolem trati omezoována, takže z vlaku býval nádherný panoramatický výhled. Ten se stále měnil za každým tunelem, za každou skálou. I jeden nepříjemný pohled z té doby mi zůstal v paměti: u Modřan mezi tratí a Vltavou byl sběrný tábor odsunovaných Němců.

Poválečná léta byla zlatou érou Posázavského pacifiku, záviděl jsem trempům na otevřených plošinách i na schůdcích vagonů, zpívajícím s kytarou. Zmínku zaslouží výpravčí ve Vraném, který plnovousem připomínal Krakonoše, a v neděli večer hlásil výsledky sportovních utkání. To byla v „předtranzistorovém“ věku cenná služba.

Ve 12 letech jsem dal přednost pohybu vlastní silou a jezdil do chaty na kole. Na trať jsem se vracel jen občas, s přáteli, s dětmi a s vnuky. Vždy mi to přivolovalo vzpomínky na dětství a současně podněcovalo ke srovnávání: komfortnější dvou-

patrové vozy, zarostlejší trať, betonové portály tunelů místo kamenných klenáček, přestavby a devastace staničních budov. Jílovské nádraží však patří k těm, které si zachovaly hodně z původního vzhledu.

Projel jsem, zvláště po pádu železné opony, různé krásné trati. Pohledy na Eiger a Jungfrau z trati vedoucí z Interlaken do Grindelwaldu jsou úchvatné. Atmosféra Posázavského pacifiku je však zcela jedinečná. Neexistenci těžkých stavebních strojů v době stavby můžeme děkovat za jeho harmonii s kaňonem řeky, a obtížné dostupnosti po krkolomných stezkách za skromně půvabnou architekturu okolních chatiček.

\* \* \*

O. Šmíd

*Téma, které nás zajímá.*

## Představování návrhu na úpravu náměstí započalo

V sále našeho kulturního centra proběhla v úterý 3. 10. 2006 první prezentace studie možné rekonstrukce náměstí v Jílovém u Prahy představená Ing. arch. Michaelem Klangem, CSc.

Přítomní se seznámili s několika variantami uspořádání vzhledu a dopravní obslužnosti našeho historického náměstí a využili možnosti se na místě otevřeně k návrhům vyjádřit. Proces seznámování se s možnými změnami a úpravami tím byl zahájen. Pro širokou veřejnost bude ve vchodové části městského úřadu připravena výstava, na kterou mohou občané reagovat a své nápady a připomínky, nejlépe písemně, na radnici předkládat. Prvního předvedení tohoto námětu se zúčastnilo cca 20 spoluobčanů. Obyvatelé a podnikatelé z náměstí, kterých se to týká nejvíce, byli pouze dva.

Ing. Petr Fojtík, tajemník MěU



## Okrašlovací spolek v Jílovém u Prahy

Výúčtování dotace na rok 2006 - 30 000 Kč

st.č.	položka	Kč
	Barvy	600,-
	Nářadí	1351,-
	Přesazování dřevin	952,-
	Lavička u kaple v Lázních	1200,-
	Trubka drenážní - výsadba stromů	980,-
	Stromy (stromořadí u cesty z Boží skály)	23000,-
	Lípa 2 ks	1155,-
	Hloubení jam pro výsadbu dřevin	1071,-
	Celkem	30309,-